

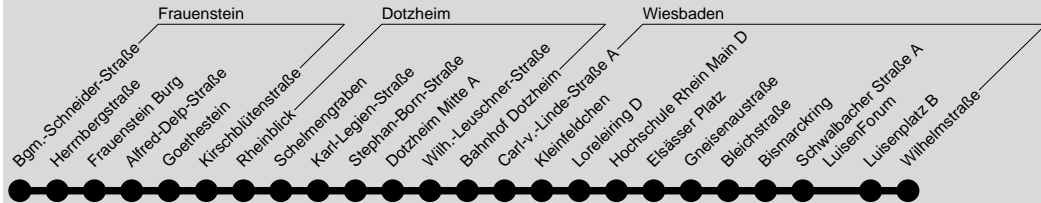
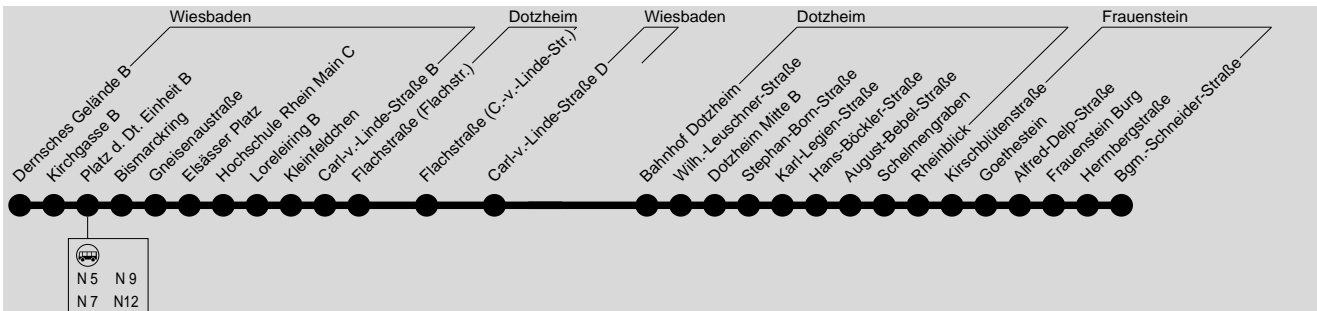


N 4

WI Dernsches Gelände → Platz d. Dt. Einheit → Dotzheim →  
Schelmengraben → August-Bebel-Straße → Frauenstein

ESWE Verkehrsgesellschaft mbH, Postfach 2369, 65013 Wiesbaden, Tel.: (0611) 45022 -450

384



RÜCKFAHRT NUR BEI BEDARF ÜBER TELEFONISCHE ANMELDUNG, SIEHE UNTEN

Verkehrsbeschränkung Hinweise	Montag - Freitag				Samstag				Sonn- und Feiertag		
	cj		41		ck		ck		vg		vg
	www				www		www				
Wiesbaden Dernsches Gelände B	0.26	1.15	1.56	3.26	0.26	1.15	1.56	3.26	0.26	1.56	3.26
- Platz d. Dt. Einheit B an	0.29	1.18	1.59	3.29	0.29	1.18	1.59	3.29	0.29	1.59	3.29
- Platz d. Dt. Einheit B ab	0.30	1.19	2.00	3.30	0.30	1.19	2.00	3.30	0.30	2.00	3.30
- Bismarckring	0.31	1.20	2.01	3.31	0.31	1.20	2.01	3.31	0.31	2.01	3.31
- Gneisenaustraße	0.33	1.22	2.03	3.33	0.33	1.22	2.03	3.33	0.33	2.03	3.33
- Elsässer Platz	0.34	1.23	2.04	3.34	0.34	1.23	2.04	3.34	0.34	2.04	3.34
- Hochschule Rhein Main C	0.35	1.24	2.05	3.35	0.35	1.24	2.05	3.35	0.35	2.05	3.35
- Loreleiring B	0.36	1.25	2.06	3.36	0.36	1.25	2.06	3.36	0.36	2.06	3.36
- Kleinfeldchen	0.37	1.26	2.07	3.37	0.37	1.26	2.07	3.37	0.37	2.07	3.37
Klarenthal Flachstraße	0.39	1.28	2.09	3.39	0.39	1.28	2.09	3.39	0.39	2.09	3.39
Wiesbaden Carl-v-Linde-Straße D	0.40	1.29	2.10	3.40	0.40	1.29	2.10	3.40	0.40	2.10	3.40
Dotzheim Bahnhof	0.41	1.30	2.11	3.41	0.41	1.30	2.11	3.41	0.41	2.11	3.41
- Dotzheim-Mitte B	0.43	1.32	2.13	3.43	0.43	1.32	2.13	3.43	0.43	2.13	3.43
- Hans-Böckler-Straße	0.47	1.36	2.17	3.47	0.47	1.36	2.17	3.47	0.47	2.17	3.47
- August-Bebel-Straße	0.48	1.37	2.18	3.48	0.48	1.37	2.18	3.48	0.48	2.18	3.48
- Schelmengraben	0.49	1.38	2.19	3.49	0.49	1.38	2.19	3.49	0.49	2.19	3.49
- Rheinblick	0.50	1.39	2.20	3.50	0.50	1.39	2.20	3.50	0.50	2.20	3.50
Frauenstein Burg	0.54	1.43	2.24	3.54	0.54	1.43	2.24	3.54	0.54	2.24	3.54
- Bgm-Schneider-Straße	0.56	1.45	2.26	3.56	0.56	1.45	2.26	3.56	0.56	2.26	3.56

**41** = nur Freitag, Weiberfastnacht,  
Rosenmontag, Fastnachtsdienstag und  
vor Feiertagen

**vg** = nur vor Feiertagen, Fastnachtssonntag,  
Karfreitag, Christ. Himmelf., Fronleichnam

**www** = verkehrt nur in Nächten Fr/Sa u. Sa/So  
Wilhelmstraßen- u. Weinfest (Theatrum  
u. Rheingauer Weinwoche)

**cj** = nur gültig in der Nacht zum 10.06., 12.08.  
u. 19.08.17

**ck** = nur gültig in der Nacht zum 11.06., 13.08.  
u. 20.08.17

**Rückfahrtmöglichkeit bei Anruf (0611) 45022 - 450 bis 15 Min. vor Ankunft an der Endstelle.  
Heiligabend und in der Neujahrsnacht findet ein Sonderverkehr statt - siehe Folgeseite.**




### Heiligabend

### Nacht Silvester/Neujahr

Wiesbaden Dernsches Gelände B	16.56	17.56	18.56	19.56	21.26	22.56	0.26	1.56	3.26	0.56	1.41	2.26	3.11	3.56	
- Platz d. Dt. Einheit B	an	16.59	17.59	18.59	19.59	21.29	22.59	0.29	1.59	3.29	0.59	1.44	2.29	3.14	3.59
- Platz d. Dt. Einheit B	ab	17.00	18.00	19.00	20.00	21.30	23.00	0.30	2.00	3.30	1.00	1.45	2.30	3.15	4.00
- Bismarckring		17.01	18.01	19.01	20.01	21.31	23.01	0.31	2.01	3.31	1.01	1.46	2.31	3.16	4.01
- Gneisenaustraße		17.03	18.03	19.03	20.03	21.33	23.03	0.33	2.03	3.33	1.03	1.48	2.33	3.18	4.03
- Elsässer Platz		17.04	18.04	19.04	20.04	21.34	23.04	0.34	2.04	3.34	1.04	1.49	2.34	3.19	4.04
- Hochschule Rhein Main C		17.05	18.05	19.05	20.05	21.35	23.05	0.35	2.05	3.35	1.05	1.50	2.35	3.20	4.05
- Loreleiring B		17.06	18.06	19.06	20.06	21.36	23.06	0.36	2.06	3.36	1.06	1.51	2.36	3.21	4.06
- Kleinfeldchen		17.07	18.07	19.07	20.07	21.37	23.07	0.37	2.07	3.37	1.07	1.52	2.37	3.22	4.07
Klarenthal Flachstraße		17.09	18.09	19.09	20.09	21.39	23.09	0.39	2.09	3.39	1.09	1.54	2.39	3.24	4.09
Wiesbaden Carl-v-Linde-Straße D		17.10	18.10	19.10	20.10	21.40	23.10	0.40	2.10	3.40	1.10	1.55	2.40	3.25	4.10
Dotzheim Bahnhof		17.11	18.11	19.11	20.11	21.41	23.11	0.41	2.11	3.41	1.11	1.56	2.41	3.26	4.11
- Dotzheim-Mitte B		17.13	18.13	19.13	20.13	21.43	23.13	0.43	2.13	3.43	1.13	1.58	2.43	3.28	4.13
- Hans-Böckler-Straße		17.17	18.17	19.17	20.17	21.47	23.17	0.47	2.17	3.47	1.17	2.02	2.47	3.32	4.17
- August-Bebel-Straße		17.18	18.18	19.18	20.18	21.48	23.18	0.48	2.18	3.48	1.18	2.03	2.48	3.33	4.18
- Schelmengraben		17.19	18.19	19.19	20.19	21.49	23.19	0.49	2.19	3.49	1.19	2.04	2.49	3.34	4.19
- Rheinblick		17.20	18.20	19.20	20.20	21.50	23.20	0.50	2.20	3.50	1.20	2.05	2.50	3.35	4.20
Frauenstein Burg		17.24	18.24	19.24	20.24	21.54	23.24	0.54	2.24	3.54	1.24	2.09	2.54	3.39	4.24
- Bgm-Schneider-Straße		17.26	18.26	19.26	20.26	21.56	23.26	0.56	2.26	3.56	1.26	2.11	2.56	3.41	4.26


**WI Frauenstein → Dotzheim Schelmengraben →  
Loreleiring → Luisenplatz → Wilhelmstraße**

 ESWE Verkehrsgesellschaft mbH, Postfach 2369, 65013 Wiesbaden, Tel.: (0611) 45022 -450
 
**Heiligabend**
**Nacht Silvester/Neujahr**

Frauenstein Bgm-Schneider-Str.	17.23	18.23	19.23	20.53	22.23	23.53	1.23	2.53	4.23	1.00	1.45	2.30	3.15	4.00
- Burg	17.25	18.25	19.25	20.55	22.25	23.55	1.25	2.55	4.25	1.02	1.47	2.32	3.17	4.02
Dotzheim Rheinblick	17.28	18.28	19.28	20.58	22.28	23.58	1.28	2.58	4.28	1.05	1.50	2.35	3.20	4.05
- Schelmengraben	17.29	18.29	19.29	20.59	22.29	23.59	1.29	2.59	4.29	1.06	1.51	2.36	3.21	4.06
- Karl-Legien-Straße	17.30	18.30	19.30	21.00	22.30	0.00	1.30	3.00	4.30	1.07	1.52	2.37	3.22	4.07
- Stephan-Born-Straße	17.31	18.31	19.31	21.01	22.31	0.01	1.31	3.01	4.31	1.08	1.53	2.38	3.23	4.08
- Dotzheim-Mitte A	17.33	18.33	19.33	21.03	22.33	0.03	1.33	3.03	4.33	1.10	1.55	2.40	3.25	4.10
- Wilh.-Leuschner-Straße	17.34	18.34	19.34	21.04	22.34	0.04	1.34	3.04	4.34	1.11	1.56	2.41	3.26	4.11
- Dotzheim Bahnhof	17.35	18.35	19.35	21.05	22.35	0.05	1.35	3.05	4.35	1.12	1.57	2.42	3.27	4.12
Wiesbaden Carl-v-Linde-Straße A	17.37	18.37	19.37	21.07	22.37	0.07	1.37	3.07	4.37	1.14	1.59	2.44	3.29	4.14
- Loreleiring D	17.41	18.41	19.41	21.11	22.41	0.11	1.41	3.11	4.41	1.18	2.03	2.48	3.33	4.18
- Hochschule Rhein Main D	17.42	18.42	19.42	21.12	22.42	0.12	1.42	3.12	4.42	1.19	2.04	2.49	3.34	4.19
- Elsässer Platz	17.43	18.43	19.43	21.13	22.43	0.13	1.43	3.13	4.43	1.20	2.05	2.50	3.35	4.20
- Gneisenaustraße	17.44	18.44	19.44	21.14	22.44	0.14	1.44	3.14	4.44	1.21	2.06	2.51	3.36	4.21
- Bismarckring	17.47	18.47	19.47	21.17	22.47	0.17	1.47	3.17	4.47	1.24	2.09	2.54	3.39	4.24
- Schwalb.Str./LuisenForum A	17.48	18.48	19.48	21.18	22.48	0.18	1.48	3.18	4.48	1.25	2.10	2.55	3.40	4.25
- Luisenplatz B	17.49	18.49	19.49	21.19	22.49	0.19	1.49	3.19	4.49	1.26	2.11	2.56	3.41	4.26
- Wilhelmstraße	17.50	18.50	19.50	21.20	22.50	0.20	1.50	3.20	4.50	1.27	2.12	2.57	3.42	4.27