












Legende

-  Stadtbuslinie
-  Regionalbus
-  Nachtbus
-  Bussteig Luisenplatz
-  Bussteig Kirchgasse
-  Dynamische Fahrgastinformation
-  Fahrkartenautomat
-  Radabstellanlage
-  Fahrradvermietsystem
-  Mobilitäts-Info
-  Taxi



© Kartografie: Baumgardt Consultants, Gesellschaft für Marketing und Kommunikation bR, www.baumgardt-online.de