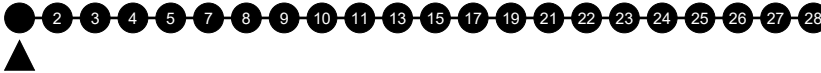




38

Steinberger Straße Richtung: Rheinufer/Rheingastr.

- Steinberger Str.
- Wielandstraße
- Klopstockstraße
- Willy-Brandt-Straße
- Waldstraße
- Jägerstraße
- Diestenwegstraße
- Tannenwegschule
- Steinberger Straße
- Gallienweg
- Rudolf-Vogt-Straße
- Varusstraße
- Am Kupferberg
- Theodor-Heuss-Ring
- Landesdenkmal
- Tannhäuserstraße
- Herzogsplatz
- Robert-Krekel-Anlage
- Rathaus Biebrich
- Amnenruhstraße
- Adolf-Todt-Straße
- Rheinufer / Rheingastr.



| 🕒 | Montag - Freitag | Samstag | Sonn-/Feiertag | 🕒 |
|----|------------------|---------|----------------|----|
| 4 | - | - | - | 4 |
| 5 | - | - | - | 5 |
| 6 | - | - | - | 6 |
| 7 | - | - | - | 7 |
| 8 | - | - | - | 8 |
| 9 | - | - | - | 9 |
| 10 | - | - | - | 10 |
| 11 | - | - | - | 11 |
| 12 | 47 ^S | - | - | 12 |
| 13 | 37 ^S | - | - | 13 |
| 14 | - | - | - | 14 |
| 15 | - | - | - | 15 |
| 16 | - | - | - | 16 |
| 17 | - | - | - | 17 |
| 18 | - | - | - | 18 |
| 19 | - | - | - | 19 |
| 20 | - | - | - | 20 |
| 21 | - | - | - | 21 |
| 22 | - | - | - | 22 |
| 23 | - | - | - | 23 |

Am 24. und 31.12 Verkehr wie am Samstag.
 Fahrpläne unter www.eswe-verkehr.de oder in der RMV-Auskunft abrufbar.

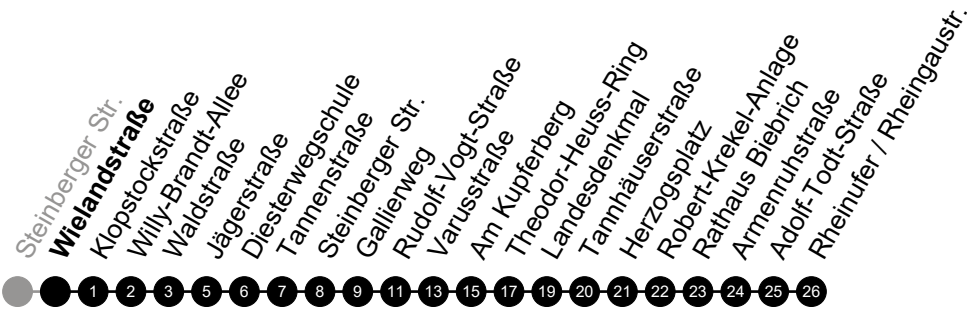
S = an Schultagen



38

Wielandstraße

Richtung: Rheinufer/Rheingastr.



| 🕒 | Montag - Freitag | Samstag | Sonn-/Feiertag | 🕒 |
|----|------------------|---------|----------------|----|
| 4 | - | - | - | 4 |
| 5 | - | - | - | 5 |
| 6 | - | - | - | 6 |
| 7 | - | - | - | 7 |
| 8 | - | - | - | 8 |
| 9 | - | - | - | 9 |
| 10 | - | - | - | 10 |
| 11 | - | - | - | 11 |
| 12 | 49 ^S | - | - | 12 |
| 13 | 39 ^S | - | - | 13 |
| 14 | - | - | - | 14 |
| 15 | - | - | - | 15 |
| 16 | - | - | - | 16 |
| 17 | - | - | - | 17 |
| 18 | - | - | - | 18 |
| 19 | - | - | - | 19 |
| 20 | - | - | - | 20 |
| 21 | - | - | - | 21 |
| 22 | - | - | - | 22 |
| 23 | - | - | - | 23 |

Am 24. und 31.12 Verkehr wie am Samstag.
 Fahrpläne unter www.eswe-verkehr.de oder in der RMV-Auskunft abrufbar.

S = an Schultagen



38

Klopstockstraße

Richtung: Rheinufer/Rheingastr.



| 🕒 | Montag - Freitag | Samstag | Sonn-/Feiertag | 🕒 |
|----|------------------|---------|----------------|----|
| 4 | - | - | - | 4 |
| 5 | - | - | - | 5 |
| 6 | - | - | - | 6 |
| 7 | - | - | - | 7 |
| 8 | - | - | - | 8 |
| 9 | - | - | - | 9 |
| 10 | - | - | - | 10 |
| 11 | - | - | - | 11 |
| 12 | 50 ^S | - | - | 12 |
| 13 | 40 ^S | - | - | 13 |
| 14 | - | - | - | 14 |
| 15 | - | - | - | 15 |
| 16 | - | - | - | 16 |
| 17 | - | - | - | 17 |
| 18 | - | - | - | 18 |
| 19 | - | - | - | 19 |
| 20 | - | - | - | 20 |
| 21 | - | - | - | 21 |
| 22 | - | - | - | 22 |
| 23 | - | - | - | 23 |

Am 24. und 31.12 Verkehr wie am Samstag.
 Fahrpläne unter www.eswe-verkehr.de oder in der RMV-Auskunft abrufbar.

S = an Schultagen

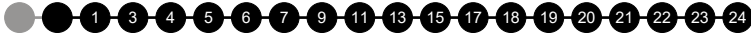


38

Willy-Brandt-Allee

Richtung: Rheinufer/Rheingastr.

Steinberger Str.
Willy-Brandt-Allee
 Waldstraße
 Jägerstraße
 Dieslerwegstraße
 Tannenstraße
 Steinberger Str.
 Gallienweg
 Rudolf-Vogt-Straße
 Varusstraße
 Am Kupferberg
 Theodor-Heuss-Ring
 Landesdenkmal
 Tannhäuserstraße
 Herzogsplatz
 Robert-Krekel-Anlage
 Rathaus Biebrich
 Armenruhrstraße
 Adolf-Todt-Straße
 Rheinufer / Rheingastr.



| 🕒 | Montag - Freitag | Samstag | Sonn-/Feiertag | 🕒 |
|----|------------------|---------|----------------|----|
| 4 | - | - | - | 4 |
| 5 | - | - | - | 5 |
| 6 | - | - | - | 6 |
| 7 | - | - | - | 7 |
| 8 | - | - | - | 8 |
| 9 | - | - | - | 9 |
| 10 | - | - | - | 10 |
| 11 | - | - | - | 11 |
| 12 | 51 ^S | - | - | 12 |
| 13 | 41 ^S | - | - | 13 |
| 14 | - | - | - | 14 |
| 15 | - | - | - | 15 |
| 16 | - | - | - | 16 |
| 17 | - | - | - | 17 |
| 18 | - | - | - | 18 |
| 19 | - | - | - | 19 |
| 20 | - | - | - | 20 |
| 21 | - | - | - | 21 |
| 22 | - | - | - | 22 |
| 23 | - | - | - | 23 |

Am 24. und 31.12 Verkehr wie am Samstag.
 Fahrpläne unter www.eswe-verkehr.de oder in der RMV-Auskunft abrufbar.

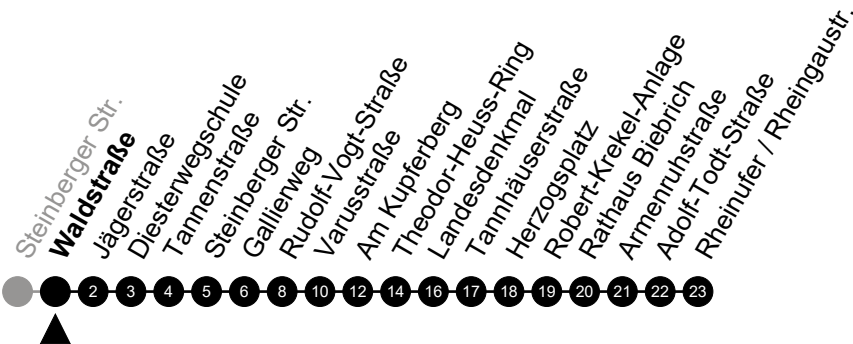
S = an Schultagen



38

Waldstraße

Richtung: Rheinufer/Rheingastr.



| 🕒 | Montag - Freitag | Samstag | Sonn-/Feiertag | 🕒 |
|----|------------------|---------|----------------|----|
| 4 | - | - | - | 4 |
| 5 | - | - | - | 5 |
| 6 | - | - | - | 6 |
| 7 | - | - | - | 7 |
| 8 | - | - | - | 8 |
| 9 | - | - | - | 9 |
| 10 | - | - | - | 10 |
| 11 | - | - | - | 11 |
| 12 | 52 ^S | - | - | 12 |
| 13 | 42 ^S | - | - | 13 |
| 14 | - | - | - | 14 |
| 15 | - | - | - | 15 |
| 16 | - | - | - | 16 |
| 17 | - | - | - | 17 |
| 18 | - | - | - | 18 |
| 19 | - | - | - | 19 |
| 20 | - | - | - | 20 |
| 21 | - | - | - | 21 |
| 22 | - | - | - | 22 |
| 23 | - | - | - | 23 |

Am 24. und 31.12 Verkehr wie am Samstag.
 Fahrpläne unter www.eswe-verkehr.de oder in der RMV-Auskunft abrufbar.

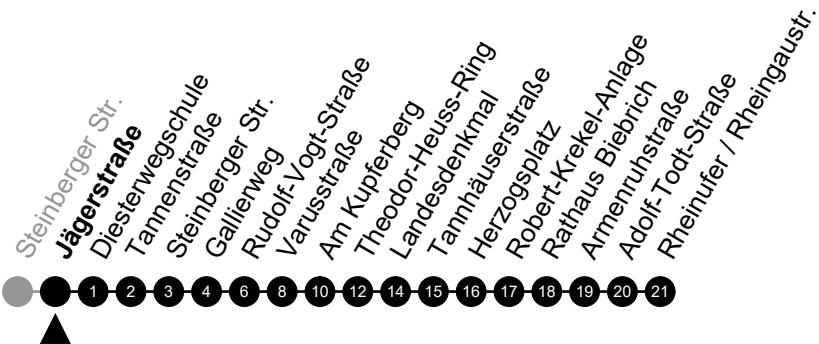
S = an Schultagen



38

Jägerstraße

Richtung: Rheinufer/Rheingastr.



| 🕒 | Montag - Freitag | Samstag | Sonn-/Feiertag | 🕒 |
|----|------------------|---------|----------------|----|
| 4 | - | - | - | 4 |
| 5 | - | - | - | 5 |
| 6 | - | - | - | 6 |
| 7 | - | - | - | 7 |
| 8 | - | - | - | 8 |
| 9 | - | - | - | 9 |
| 10 | - | - | - | 10 |
| 11 | - | - | - | 11 |
| 12 | 54 ^S | - | - | 12 |
| 13 | 44 ^S | - | - | 13 |
| 14 | - | - | - | 14 |
| 15 | - | - | - | 15 |
| 16 | - | - | - | 16 |
| 17 | - | - | - | 17 |
| 18 | - | - | - | 18 |
| 19 | - | - | - | 19 |
| 20 | - | - | - | 20 |
| 21 | - | - | - | 21 |
| 22 | - | - | - | 22 |
| 23 | - | - | - | 23 |

Am 24. und 31.12 Verkehr wie am Samstag.
 Fahrpläne unter www.eswe-verkehr.de oder in der RMV-Auskunft abrufbar.

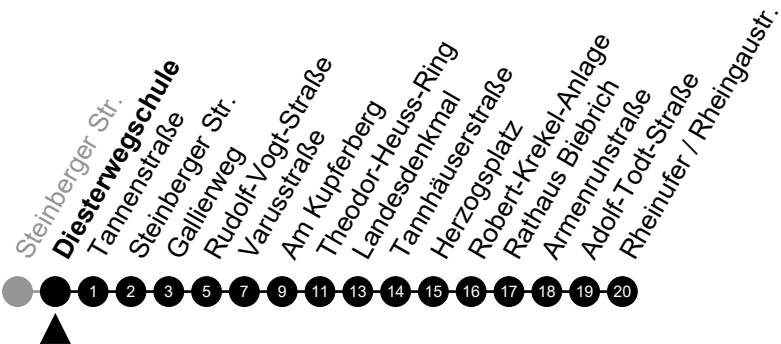
S = an Schultagen



38

Diesterwegschule

Richtung: Rheinufer/Rheingastr.



| 🕒 | Montag - Freitag | Samstag | Sonn-/Feiertag | 🕒 |
|----|------------------|---------|----------------|----|
| 4 | - | - | - | 4 |
| 5 | - | - | - | 5 |
| 6 | - | - | - | 6 |
| 7 | - | - | - | 7 |
| 8 | - | - | - | 8 |
| 9 | - | - | - | 9 |
| 10 | - | - | - | 10 |
| 11 | 50 ^S | - | - | 11 |
| 12 | 55 ^S | - | - | 12 |
| 13 | 45 ^S | - | - | 13 |
| 14 | - | - | - | 14 |
| 15 | 15 ^S | - | - | 15 |
| 16 | - | - | - | 16 |
| 17 | - | - | - | 17 |
| 18 | - | - | - | 18 |
| 19 | - | - | - | 19 |
| 20 | - | - | - | 20 |
| 21 | - | - | - | 21 |
| 22 | - | - | - | 22 |
| 23 | - | - | - | 23 |

Am 24. und 31.12 Verkehr wie am Samstag.
 Fahrpläne unter www.eswe-verkehr.de oder in der RMV-Auskunft abrufbar.

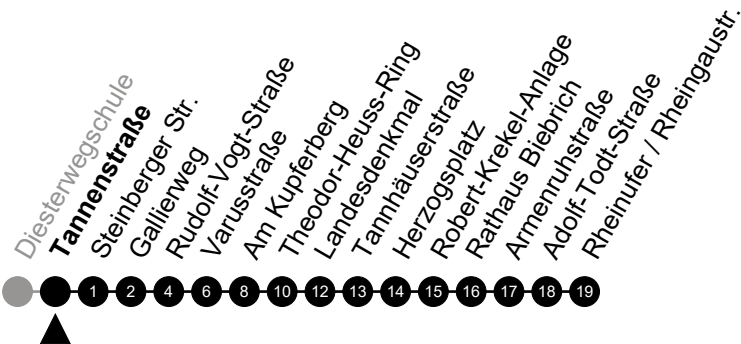
S = an Schultagen



38

Tannenstraße

Richtung: Rheinufer/Rheingastr.



| 🕒 | Montag - Freitag | Samstag | Sonn-/Feiertag | 🕒 |
|----|------------------|---------|----------------|----|
| 4 | - | - | - | 4 |
| 5 | - | - | - | 5 |
| 6 | - | - | - | 6 |
| 7 | - | - | - | 7 |
| 8 | - | - | - | 8 |
| 9 | - | - | - | 9 |
| 10 | - | - | - | 10 |
| 11 | 51 ^S | - | - | 11 |
| 12 | 56 ^S | - | - | 12 |
| 13 | 46 ^S | - | - | 13 |
| 14 | - | - | - | 14 |
| 15 | 16 ^S | - | - | 15 |
| 16 | - | - | - | 16 |
| 17 | - | - | - | 17 |
| 18 | - | - | - | 18 |
| 19 | - | - | - | 19 |
| 20 | - | - | - | 20 |
| 21 | - | - | - | 21 |
| 22 | - | - | - | 22 |
| 23 | - | - | - | 23 |

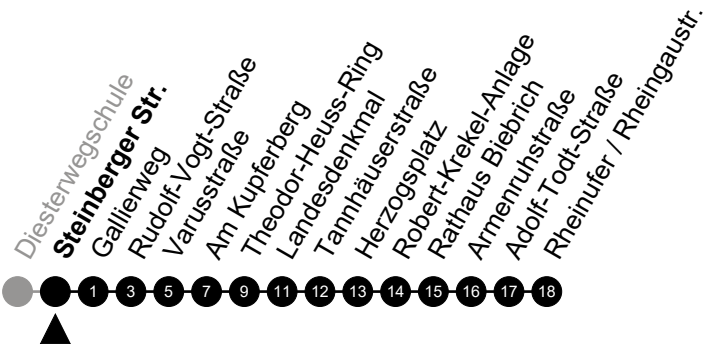
Am 24. und 31.12 Verkehr wie am Samstag.
 Fahrpläne unter www.eswe-verkehr.de oder in der RMV-Auskunft abrufbar.

S = an Schultagen



38

Steinberger Straße Richtung: Rheinufer/Rheingastr.



| 🕒 | Montag - Freitag | Samstag | Sonn-/Feiertag | 🕒 |
|----|------------------|---------|----------------|----|
| 4 | - | - | - | 4 |
| 5 | - | - | - | 5 |
| 6 | - | - | - | 6 |
| 7 | - | - | - | 7 |
| 8 | - | - | - | 8 |
| 9 | - | - | - | 9 |
| 10 | - | - | - | 10 |
| 11 | 52 ^S | - | - | 11 |
| 12 | 57 ^S | - | - | 12 |
| 13 | 47 ^S | - | - | 13 |
| 14 | - | - | - | 14 |
| 15 | 17 ^S | - | - | 15 |
| 16 | - | - | - | 16 |
| 17 | - | - | - | 17 |
| 18 | - | - | - | 18 |
| 19 | - | - | - | 19 |
| 20 | - | - | - | 20 |
| 21 | - | - | - | 21 |
| 22 | - | - | - | 22 |
| 23 | - | - | - | 23 |

Am 24. und 31.12 Verkehr wie am Samstag.
Fahrpläne unter www.eswe-verkehr.de oder in der RMV-Auskunft abrufbar.

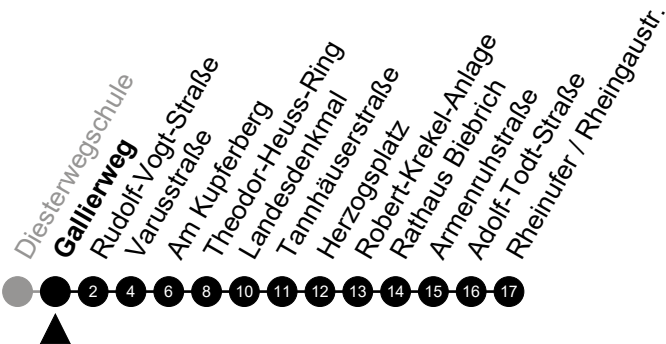
S = an Schultagen



38

Gallierweg

Richtung: Rheinufer/Rheingastr.



| 🕒 | Montag - Freitag | Samstag | Sonn-/Feiertag | 🕒 |
|----|------------------|---------|----------------|----|
| 4 | - | - | - | 4 |
| 5 | - | - | - | 5 |
| 6 | - | - | - | 6 |
| 7 | - | - | - | 7 |
| 8 | - | - | - | 8 |
| 9 | - | - | - | 9 |
| 10 | - | - | - | 10 |
| 11 | 53 ^S | - | - | 11 |
| 12 | 58 ^S | - | - | 12 |
| 13 | 48 ^S | - | - | 13 |
| 14 | - | - | - | 14 |
| 15 | 18 ^S | - | - | 15 |
| 16 | - | - | - | 16 |
| 17 | - | - | - | 17 |
| 18 | - | - | - | 18 |
| 19 | - | - | - | 19 |
| 20 | - | - | - | 20 |
| 21 | - | - | - | 21 |
| 22 | - | - | - | 22 |
| 23 | - | - | - | 23 |

Am 24. und 31.12 Verkehr wie am Samstag.
 Fahrpläne unter www.eswe-verkehr.de oder in der RMV-Auskunft abrufbar.

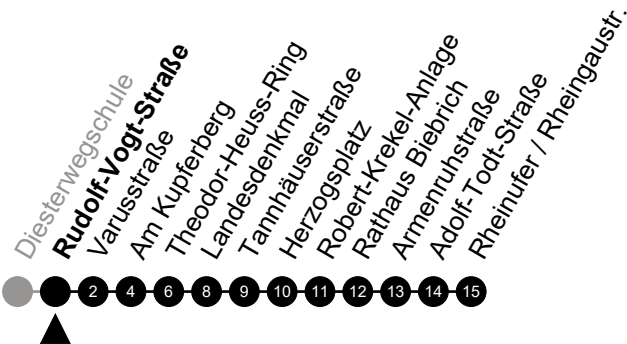
S = an Schultagen



38

Rudolf-Vogt-Straße

Richtung: Rheinufer/Rheingastr.



| 🕒 | Montag - Freitag | Samstag | Sonn-/Feiertag | 🕒 |
|----|---------------------------------|---------|----------------|----|
| 4 | - | - | - | 4 |
| 5 | - | - | - | 5 |
| 6 | - | - | - | 6 |
| 7 | - | - | - | 7 |
| 8 | - | - | - | 8 |
| 9 | - | - | - | 9 |
| 10 | - | - | - | 10 |
| 11 | 55 ^S | - | - | 11 |
| 12 | - | - | - | 12 |
| 13 | 00 ^S 50 ^S | - | - | 13 |
| 14 | - | - | - | 14 |
| 15 | 20 ^S | - | - | 15 |
| 16 | - | - | - | 16 |
| 17 | - | - | - | 17 |
| 18 | - | - | - | 18 |
| 19 | - | - | - | 19 |
| 20 | - | - | - | 20 |
| 21 | - | - | - | 21 |
| 22 | - | - | - | 22 |
| 23 | - | - | - | 23 |

Am 24. und 31.12 Verkehr wie am Samstag.
Fahrpläne unter www.eswe-verkehr.de oder in der RMV-Auskunft abrufbar.

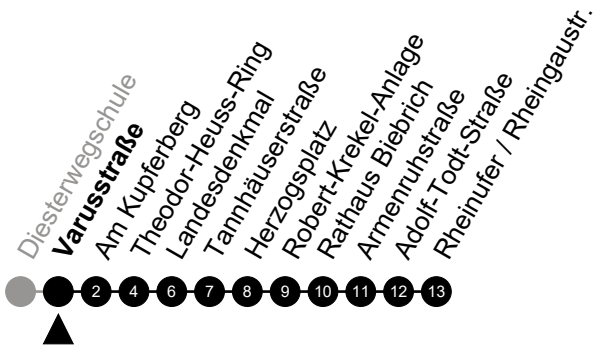
S = an Schultagen



38

Varusstraße

Richtung: Rheinufer/Rheingastr.



| 🕒 | Montag - Freitag | Samstag | Sonn-/Feiertag | 🕒 |
|----|---------------------------------|---------|----------------|----|
| 4 | - | - | - | 4 |
| 5 | - | - | - | 5 |
| 6 | - | - | - | 6 |
| 7 | - | - | - | 7 |
| 8 | - | - | - | 8 |
| 9 | - | - | - | 9 |
| 10 | - | - | - | 10 |
| 11 | 57 ^S | - | - | 11 |
| 12 | - | - | - | 12 |
| 13 | 02 ^S 52 ^S | - | - | 13 |
| 14 | - | - | - | 14 |
| 15 | 22 ^S | - | - | 15 |
| 16 | - | - | - | 16 |
| 17 | - | - | - | 17 |
| 18 | - | - | - | 18 |
| 19 | - | - | - | 19 |
| 20 | - | - | - | 20 |
| 21 | - | - | - | 21 |
| 22 | - | - | - | 22 |
| 23 | - | - | - | 23 |

Am 24. und 31.12 Verkehr wie am Samstag.
Fahrpläne unter www.eswe-verkehr.de oder in der RMV-Auskunft abrufbar.


S = an Schultagen



38

Am Kupferberg

Richtung: Rheinufer/Rheingastr.



| 🕒 | Montag - Freitag | Samstag | Sonn-/Feiertag | 🕒 |
|----|---------------------------------|---------|----------------|----|
| 4 | - | - | - | 4 |
| 5 | - | - | - | 5 |
| 6 | - | - | - | 6 |
| 7 | - | - | - | 7 |
| 8 | - | - | - | 8 |
| 9 | - | - | - | 9 |
| 10 | - | - | - | 10 |
| 11 | 59 ^S | - | - | 11 |
| 12 | - | - | - | 12 |
| 13 | 04 ^S 54 ^S | - | - | 13 |
| 14 | - | - | - | 14 |
| 15 | 24 ^S | - | - | 15 |
| 16 | - | - | - | 16 |
| 17 | - | - | - | 17 |
| 18 | - | - | - | 18 |
| 19 | - | - | - | 19 |
| 20 | - | - | - | 20 |
| 21 | - | - | - | 21 |
| 22 | - | - | - | 22 |
| 23 | - | - | - | 23 |

Am 24. und 31.12 Verkehr wie am Samstag.
 Fahrpläne unter www.eswe-verkehr.de oder in der RMV-Auskunft abrufbar.


S = an Schultagen



38

Theodor-Heuss-Ring

Richtung: Rheinufer/Rheingastr.



| 🕒 | Montag - Freitag | Samstag | Sonn-/Feiertag | 🕒 |
|----|---------------------------------|---------|----------------|----|
| 4 | - | - | - | 4 |
| 5 | - | - | - | 5 |
| 6 | - | - | - | 6 |
| 7 | - | - | - | 7 |
| 8 | - | - | - | 8 |
| 9 | - | - | - | 9 |
| 10 | - | - | - | 10 |
| 11 | - | - | - | 11 |
| 12 | 01 ^S | - | - | 12 |
| 13 | 06 ^S 56 ^S | - | - | 13 |
| 14 | - | - | - | 14 |
| 15 | 26 ^S | - | - | 15 |
| 16 | - | - | - | 16 |
| 17 | - | - | - | 17 |
| 18 | - | - | - | 18 |
| 19 | - | - | - | 19 |
| 20 | - | - | - | 20 |
| 21 | - | - | - | 21 |
| 22 | - | - | - | 22 |
| 23 | - | - | - | 23 |

Am 24. und 31.12 Verkehr wie am Samstag.
 Fahrpläne unter www.eswe-verkehr.de oder in der RMV-Auskunft abrufbar.


S = an Schultagen



38

Landesdenkmal

Richtung: Rheinufer/Rheingastr.



| 🕒 | Montag - Freitag | Samstag | Sonn-/Feiertag | 🕒 |
|----|---------------------------------|---------|----------------|----|
| 4 | - | - | - | 4 |
| 5 | - | - | - | 5 |
| 6 | - | - | - | 6 |
| 7 | - | - | - | 7 |
| 8 | - | - | - | 8 |
| 9 | - | - | - | 9 |
| 10 | - | - | - | 10 |
| 11 | - | - | - | 11 |
| 12 | 03 ^S | - | - | 12 |
| 13 | 08 ^S 58 ^S | - | - | 13 |
| 14 | - | - | - | 14 |
| 15 | 28 ^S | - | - | 15 |
| 16 | - | - | - | 16 |
| 17 | - | - | - | 17 |
| 18 | - | - | - | 18 |
| 19 | - | - | - | 19 |
| 20 | - | - | - | 20 |
| 21 | - | - | - | 21 |
| 22 | - | - | - | 22 |
| 23 | - | - | - | 23 |

Am 24. und 31.12 Verkehr wie am Samstag.
 Fahrpläne unter www.eswe-verkehr.de oder in der RMV-Auskunft abrufbar.

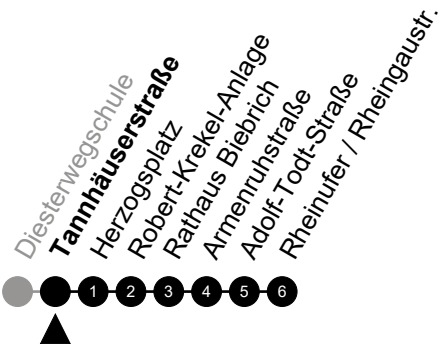
S = an Schultagen



38

Tannhäuserstraße

Richtung: Rheinufer/Rheingastr.



| 🕒 | Montag - Freitag | Samstag | Sonn-/Feiertag | 🕒 |
|----|---------------------------------|---------|----------------|----|
| 4 | - | - | - | 4 |
| 5 | - | - | - | 5 |
| 6 | - | - | - | 6 |
| 7 | - | - | - | 7 |
| 8 | - | - | - | 8 |
| 9 | - | - | - | 9 |
| 10 | - | - | - | 10 |
| 11 | - | - | - | 11 |
| 12 | 04 ^S | - | - | 12 |
| 13 | 09 ^S 59 ^S | - | - | 13 |
| 14 | - | - | - | 14 |
| 15 | 29 ^S | - | - | 15 |
| 16 | - | - | - | 16 |
| 17 | - | - | - | 17 |
| 18 | - | - | - | 18 |
| 19 | - | - | - | 19 |
| 20 | - | - | - | 20 |
| 21 | - | - | - | 21 |
| 22 | - | - | - | 22 |
| 23 | - | - | - | 23 |

Am 24. und 31.12 Verkehr wie am Samstag.
 Fahrpläne unter www.eswe-verkehr.de oder in der RMV-Auskunft abrufbar.

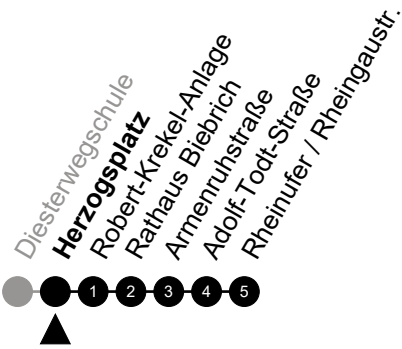
S = an Schultagen



38

Herzogsplatz

Richtung: Rheinufer/Rheingastr.



| 🕒 | Montag - Freitag | Samstag | Sonn-/Feiertag | 🕒 |
|----|------------------|---------|----------------|----|
| 4 | - | - | - | 4 |
| 5 | - | - | - | 5 |
| 6 | - | - | - | 6 |
| 7 | - | - | - | 7 |
| 8 | - | - | - | 8 |
| 9 | - | - | - | 9 |
| 10 | - | - | - | 10 |
| 11 | - | - | - | 11 |
| 12 | 05 ^S | - | - | 12 |
| 13 | 10 ^S | - | - | 13 |
| 14 | 00 ^S | - | - | 14 |
| 15 | 30 ^S | - | - | 15 |
| 16 | - | - | - | 16 |
| 17 | - | - | - | 17 |
| 18 | - | - | - | 18 |
| 19 | - | - | - | 19 |
| 20 | - | - | - | 20 |
| 21 | - | - | - | 21 |
| 22 | - | - | - | 22 |
| 23 | - | - | - | 23 |

Am 24. und 31.12 Verkehr wie am Samstag.
 Fahrpläne unter www.eswe-verkehr.de oder in der RMV-Auskunft abrufbar.

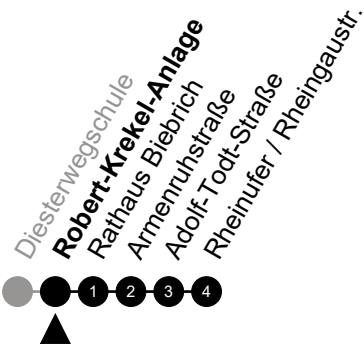
S = an Schultagen



38

Robert-Krekel-Anlage

Richtung: Rheinufer/Rheingastr.



| 🕒 | Montag - Freitag | Samstag | Sonn-/Feiertag | 🕒 |
|----|------------------|---------|----------------|----|
| 4 | - | - | - | 4 |
| 5 | - | - | - | 5 |
| 6 | - | - | - | 6 |
| 7 | - | - | - | 7 |
| 8 | - | - | - | 8 |
| 9 | - | - | - | 9 |
| 10 | - | - | - | 10 |
| 11 | - | - | - | 11 |
| 12 | 06 ^S | - | - | 12 |
| 13 | 11 ^S | - | - | 13 |
| 14 | 01 ^S | - | - | 14 |
| 15 | 31 ^S | - | - | 15 |
| 16 | - | - | - | 16 |
| 17 | - | - | - | 17 |
| 18 | - | - | - | 18 |
| 19 | - | - | - | 19 |
| 20 | - | - | - | 20 |
| 21 | - | - | - | 21 |
| 22 | - | - | - | 22 |
| 23 | - | - | - | 23 |

Am 24. und 31.12 Verkehr wie am Samstag.
 Fahrpläne unter www.eswe-verkehr.de oder in der RMV-Auskunft abrufbar.

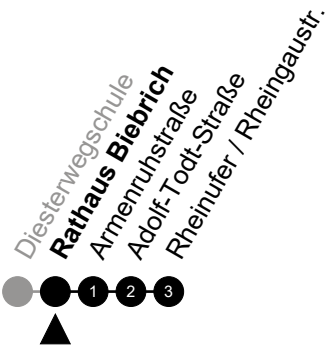
S = an Schultagen



38

Rathaus Biebrich

Richtung: Rheinufer/Rheingastr.



| 🕒 | Montag - Freitag | Samstag | Sonn-/Feiertag | 🕒 |
|----|------------------|---------|----------------|----|
| 4 | - | - | - | 4 |
| 5 | - | - | - | 5 |
| 6 | - | - | - | 6 |
| 7 | - | - | - | 7 |
| 8 | - | - | - | 8 |
| 9 | - | - | - | 9 |
| 10 | - | - | - | 10 |
| 11 | - | - | - | 11 |
| 12 | 07 ^S | - | - | 12 |
| 13 | 12 ^S | - | - | 13 |
| 14 | 02 ^S | - | - | 14 |
| 15 | 32 ^S | - | - | 15 |
| 16 | - | - | - | 16 |
| 17 | - | - | - | 17 |
| 18 | - | - | - | 18 |
| 19 | - | - | - | 19 |
| 20 | - | - | - | 20 |
| 21 | - | - | - | 21 |
| 22 | - | - | - | 22 |
| 23 | - | - | - | 23 |

Am 24. und 31.12 Verkehr wie am Samstag.
 Fahrpläne unter www.eswe-verkehr.de oder in der RMV-Auskunft abrufbar.

S = an Schultagen



38

Armenruhstraße

Richtung: Rheinufer/Rheingastr.



| 🕒 | Montag - Freitag | Samstag | Sonn-/Feiertag | 🕒 |
|----|------------------|---------|----------------|----|
| 4 | - | - | - | 4 |
| 5 | - | - | - | 5 |
| 6 | - | - | - | 6 |
| 7 | - | - | - | 7 |
| 8 | - | - | - | 8 |
| 9 | - | - | - | 9 |
| 10 | - | - | - | 10 |
| 11 | - | - | - | 11 |
| 12 | 08 ^S | - | - | 12 |
| 13 | 13 ^S | - | - | 13 |
| 14 | 03 ^S | - | - | 14 |
| 15 | 33 ^S | - | - | 15 |
| 16 | - | - | - | 16 |
| 17 | - | - | - | 17 |
| 18 | - | - | - | 18 |
| 19 | - | - | - | 19 |
| 20 | - | - | - | 20 |
| 21 | - | - | - | 21 |
| 22 | - | - | - | 22 |
| 23 | - | - | - | 23 |

Am 24. und 31.12 Verkehr wie am Samstag.
 Fahrpläne unter www.eswe-verkehr.de oder in der RMV-Auskunft abrufbar.

S = an Schultagen



38

Adolf-Todt-Straße

Richtung: Rheinufer/Rheingastr.



| 🕒 | Montag - Freitag | Samstag | Sonn-/Feiertag | 🕒 |
|----|------------------|---------|----------------|----|
| 4 | - | - | - | 4 |
| 5 | - | - | - | 5 |
| 6 | - | - | - | 6 |
| 7 | - | - | - | 7 |
| 8 | - | - | - | 8 |
| 9 | - | - | - | 9 |
| 10 | - | - | - | 10 |
| 11 | - | - | - | 11 |
| 12 | 09 ^S | - | - | 12 |
| 13 | 14 ^S | - | - | 13 |
| 14 | 04 ^S | - | - | 14 |
| 15 | 34 ^S | - | - | 15 |
| 16 | - | - | - | 16 |
| 17 | - | - | - | 17 |
| 18 | - | - | - | 18 |
| 19 | - | - | - | 19 |
| 20 | - | - | - | 20 |
| 21 | - | - | - | 21 |
| 22 | - | - | - | 22 |
| 23 | - | - | - | 23 |

Am 24. und 31.12 Verkehr wie am Samstag.
 Fahrpläne unter www.eswe-verkehr.de oder in der RMV-Auskunft abrufbar.

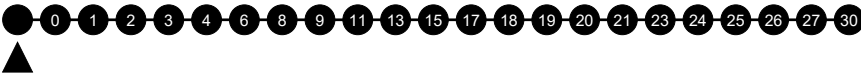
S = an Schultagen



38

Rheinufer / Rheingastr. Richtung: Gym. Mosbacher Berg

- Rheinufer / Rheingastr.
- Wilhelm-Kopp-Str.
- Mainstraße
- Rathenauplatz
- Robert-Krekel-Anlage
- Herzogsplatz
- Tannhäuserstraße
- Landesdenkmal
- Rudolf-Vogt-Straße
- Varusstraße
- Am Kupferberg
- Theodor-Heuss-Ring
- Gallienweg
- Steinberger Str.
- Tannenstraße
- Diesterwegschule
- Jägerstraße
- Waldstraße
- Willy-Brandt-Allee
- Klopstockstraße
- Wielandstraße
- Holsteinstraße
- Gymn. Mosbacher Berg



| 🕒 | Montag - Freitag | Samstag | Sonn-/Feiertag | 🕒 |
|----|------------------|---------|----------------|----|
| 4 | - | - | - | 4 |
| 5 | - | - | - | 5 |
| 6 | - | - | - | 6 |
| 7 | 35 ^S | - | - | 7 |
| 8 | 30 ^S | - | - | 8 |
| 9 | - | - | - | 9 |
| 10 | - | - | - | 10 |
| 11 | - | - | - | 11 |
| 12 | - | - | - | 12 |
| 13 | - | - | - | 13 |
| 14 | - | - | - | 14 |
| 15 | - | - | - | 15 |
| 16 | - | - | - | 16 |
| 17 | - | - | - | 17 |
| 18 | - | - | - | 18 |
| 19 | - | - | - | 19 |
| 20 | - | - | - | 20 |
| 21 | - | - | - | 21 |
| 22 | - | - | - | 22 |
| 23 | - | - | - | 23 |

Am 24. und 31.12 Verkehr wie am Samstag.
Fahrpläne unter www.eswe-verkehr.de oder in der RMV-Auskunft abrufbar.


S = an Schultagen



38

Wilhelm-Kopp-Str. Richtung: Gym. Mosbacher Berg

Rheinufer / Rheingaustr.
Wilhelm-Kopp-Str.
 Mainstraße
 Rathenauplatz
 Robert-Krekel-Anlage
 Herzogsplatz
 Tannhäuserstraße
 Landesdenkmal
 Rudolf-Vogt-Straße
 Varusstraße
 Am Kupferberg
 Theodor-Heuss-Ring
 Gallienweg
 Steinberger Str.
 Tannenstraße
 Diederwagschule
 Jägerstraße
 Waldstraße
 Willy-Brandt-Allee
 Klopstocksstraße
 Wiefelstraße
 Holsteinstraße
 Gymn. Mosbacher Berg



| 🕒 | Montag - Freitag | Samstag | Sonn-/Feiertag | 🕒 |
|----|------------------|---------|----------------|----|
| 4 | - | - | - | 4 |
| 5 | - | - | - | 5 |
| 6 | - | - | - | 6 |
| 7 | 35 ^S | - | - | 7 |
| 8 | 30 ^S | - | - | 8 |
| 9 | - | - | - | 9 |
| 10 | - | - | - | 10 |
| 11 | - | - | - | 11 |
| 12 | - | - | - | 12 |
| 13 | - | - | - | 13 |
| 14 | - | - | - | 14 |
| 15 | - | - | - | 15 |
| 16 | - | - | - | 16 |
| 17 | - | - | - | 17 |
| 18 | - | - | - | 18 |
| 19 | - | - | - | 19 |
| 20 | - | - | - | 20 |
| 21 | - | - | - | 21 |
| 22 | - | - | - | 22 |
| 23 | - | - | - | 23 |

Am 24. und 31.12 Verkehr wie am Samstag.
 Fahrpläne unter www.eswe-verkehr.de oder in der RMV-Auskunft abrufbar.

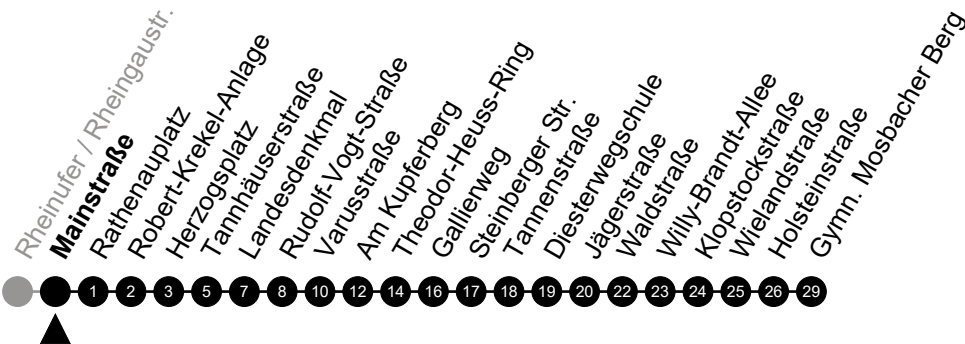
S = an Schultagen



38

Mainstraße

Richtung: Gym. Mosbacher Berg



| 🕒 | Montag - Freitag | Samstag | Sonn-/Feiertag | 🕒 |
|----|------------------|---------|----------------|----|
| 4 | - | - | - | 4 |
| 5 | - | - | - | 5 |
| 6 | - | - | - | 6 |
| 7 | 36 ^S | - | - | 7 |
| 8 | 31 ^S | - | - | 8 |
| 9 | - | - | - | 9 |
| 10 | - | - | - | 10 |
| 11 | - | - | - | 11 |
| 12 | - | - | - | 12 |
| 13 | - | - | - | 13 |
| 14 | - | - | - | 14 |
| 15 | - | - | - | 15 |
| 16 | - | - | - | 16 |
| 17 | - | - | - | 17 |
| 18 | - | - | - | 18 |
| 19 | - | - | - | 19 |
| 20 | - | - | - | 20 |
| 21 | - | - | - | 21 |
| 22 | - | - | - | 22 |
| 23 | - | - | - | 23 |

Am 24. und 31.12 Verkehr wie am Samstag.
 Fahrpläne unter www.eswe-verkehr.de oder in der RMV-Auskunft abrufbar.

S = an Schultagen




38

Rathenauplatz

Richtung: Gym. Mosbacher Berg

Rheinufer / Rheingastr.
Rathenauplatz
 Robert-Krekel-Anlage
 Herzogsplatz
 Tannhäuserstraße
 Landesdenkmal
 Rudolf-Vogt-Straße
 Varusstraße
 Am Kupferberg
 Theodor-Heuss-Berg
 Gallienweg
 Steinweg
 Tannenberger Str.
 Diesterwegschule
 Jägerstraße
 Waldstraße
 Willy-Brandt-Allée
 Klopstocksstraße
 Wielandstraße
 Holsteinstraße
 Gymn. Mosbacher Berg



| 🕒 | Montag - Freitag | Samstag | Sonn-/Feiertag | 🕒 |
|----|------------------|---------|----------------|----|
| 4 | - | - | - | 4 |
| 5 | - | - | - | 5 |
| 6 | - | - | - | 6 |
| 7 | 37 ^S | - | - | 7 |
| 8 | 32 ^S | - | - | 8 |
| 9 | - | - | - | 9 |
| 10 | - | - | - | 10 |
| 11 | - | - | - | 11 |
| 12 | - | - | - | 12 |
| 13 | - | - | - | 13 |
| 14 | - | - | - | 14 |
| 15 | - | - | - | 15 |
| 16 | - | - | - | 16 |
| 17 | - | - | - | 17 |
| 18 | - | - | - | 18 |
| 19 | - | - | - | 19 |
| 20 | - | - | - | 20 |
| 21 | - | - | - | 21 |
| 22 | - | - | - | 22 |
| 23 | - | - | - | 23 |

Am 24. und 31.12 Verkehr wie am Samstag.
 Fahrpläne unter www.eswe-verkehr.de oder in der RMV-Auskunft abrufbar.

S = an Schultagen



38

Robert-Krekel-Anlage Richtung: Gym. Mosbacher Berg

Rheinufer / Rheingastr.
Robert-Krekel-Anlage
 Herzogsplatz
 Tannhäuserstraße
 Landesdenkmal
 Rudolf-Vogt-Straße
 Varusstraße
 Am Kupferberg
 Theodor-Heuss-Ring
 Gallienweg
 Steinberger Str.
 Tannenstraße
 Diesterwegschule
 Jägerstraße
 Waldstraße
 Willy-Brandt-Allee
 Klopstockstraße
 Wielandstraße
 Holsteinstraße
 Gymn. Mosbacher Berg



| 🕒 | Montag - Freitag | Samstag | Sonn-/Feiertag | 🕒 |
|----|------------------|---------|----------------|----|
| 4 | - | - | - | 4 |
| 5 | - | - | - | 5 |
| 6 | - | - | - | 6 |
| 7 | 38 ^S | - | - | 7 |
| 8 | 33 ^S | - | - | 8 |
| 9 | - | - | - | 9 |
| 10 | - | - | - | 10 |
| 11 | - | - | - | 11 |
| 12 | - | - | - | 12 |
| 13 | - | - | - | 13 |
| 14 | - | - | - | 14 |
| 15 | - | - | - | 15 |
| 16 | - | - | - | 16 |
| 17 | - | - | - | 17 |
| 18 | - | - | - | 18 |
| 19 | - | - | - | 19 |
| 20 | - | - | - | 20 |
| 21 | - | - | - | 21 |
| 22 | - | - | - | 22 |
| 23 | - | - | - | 23 |

Am 24. und 31.12 Verkehr wie am Samstag.
 Fahrpläne unter www.eswe-verkehr.de oder in der RMV-Auskunft abrufbar.

S = an Schultagen

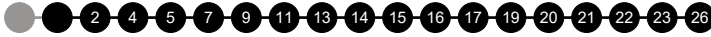


38

Herzogsplatz

Richtung: Gym. Mosbacher Berg

Rheinufer / Rheingastr.
Herzogsplatz
 Tannhäuserstraße
 Landesdenkmal
 Rudolf-Vogt-Straße
 Varusstraße
 Am Kupferberg
 Theodor-Heuss-Ring
 Gallienweg
 Steinberger Str.
 Tannenstraße
 Diesterwegschule
 Jägerstraße
 Waldstraße
 Willy-Brandt-Allee
 Klopstockstraße
 Wielandstraße
 Holsteinstraße
 Gymn. Mosbacher Berg



| 🕒 | Montag - Freitag | Samstag | Sonn-/Feiertag | 🕒 |
|----|------------------|---------|----------------|----|
| 4 | - | - | - | 4 |
| 5 | - | - | - | 5 |
| 6 | - | - | - | 6 |
| 7 | 39 ^S | - | - | 7 |
| 8 | 34 ^S | - | - | 8 |
| 9 | - | - | - | 9 |
| 10 | - | - | - | 10 |
| 11 | - | - | - | 11 |
| 12 | - | - | - | 12 |
| 13 | - | - | - | 13 |
| 14 | - | - | - | 14 |
| 15 | - | - | - | 15 |
| 16 | - | - | - | 16 |
| 17 | - | - | - | 17 |
| 18 | - | - | - | 18 |
| 19 | - | - | - | 19 |
| 20 | - | - | - | 20 |
| 21 | - | - | - | 21 |
| 22 | - | - | - | 22 |
| 23 | - | - | - | 23 |

Am 24. und 31.12 Verkehr wie am Samstag.
 Fahrpläne unter www.eswe-verkehr.de oder in der RMV-Auskunft abrufbar.

S = an Schultagen

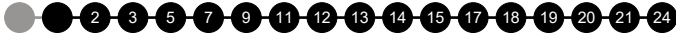


38

Tannhäuserstraße

Richtung: Gym. Mosbacher Berg

Rheinufer / Rheingastr.
Tannhäuserstraße
 Landesdenkmal
 Rudolf-Vogt-Straße
 Varusstraße
 Am Kupferberg
 Theodor-Heuss-Ring
 Gallienweg
 Steinberger Str.
 Tannenstraße
 Dieslerwegschule
 Jägerstraße
 Waldstraße
 Willy-Brandt-Allee
 Klopstocksstraße
 Wielandstraße
 Holsteinstraße
 Gymn. Mosbacher Berg



| 🕒 | Montag - Freitag | Samstag | Sonn-/Feiertag | 🕒 |
|----|------------------|---------|----------------|----|
| 4 | - | - | - | 4 |
| 5 | - | - | - | 5 |
| 6 | - | - | - | 6 |
| 7 | 41 ^S | - | - | 7 |
| 8 | 36 ^S | - | - | 8 |
| 9 | - | - | - | 9 |
| 10 | - | - | - | 10 |
| 11 | - | - | - | 11 |
| 12 | - | - | - | 12 |
| 13 | - | - | - | 13 |
| 14 | - | - | - | 14 |
| 15 | - | - | - | 15 |
| 16 | - | - | - | 16 |
| 17 | - | - | - | 17 |
| 18 | - | - | - | 18 |
| 19 | - | - | - | 19 |
| 20 | - | - | - | 20 |
| 21 | - | - | - | 21 |
| 22 | - | - | - | 22 |
| 23 | - | - | - | 23 |

Am 24. und 31.12 Verkehr wie am Samstag.
 Fahrpläne unter www.eswe-verkehr.de oder in der RMV-Auskunft abrufbar.

S = an Schultagen

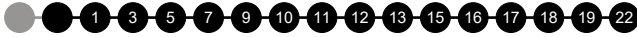


38

Landesdenkmal

Richtung: Gym. Mosbacher Berg

Rheinufer / Rheingastr.
Landesdenkmal
 Rudolf-Vogt-Straße
 Varusstraße
 Am Kupferberg
 Theodor-Heuss-Ring
 Gallienweg
 Steinberger Str.
 Tannenstraße
 Diesterwegschule
 Jägerstraße
 Waldstraße
 Willy-Brandt-Allee
 Klopstockstraße
 Wiefelndstraße
 Holsteinstraße
 Gymn. Mosbacher Berg



| 🕒 | Montag - Freitag | Samstag | Sonn-/Feiertag | 🕒 |
|----|------------------|---------|----------------|----|
| 4 | - | - | - | 4 |
| 5 | - | - | - | 5 |
| 6 | - | - | - | 6 |
| 7 | 43 ^S | - | - | 7 |
| 8 | 38 ^S | - | - | 8 |
| 9 | - | - | - | 9 |
| 10 | - | - | - | 10 |
| 11 | - | - | - | 11 |
| 12 | - | - | - | 12 |
| 13 | - | - | - | 13 |
| 14 | - | - | - | 14 |
| 15 | - | - | - | 15 |
| 16 | - | - | - | 16 |
| 17 | - | - | - | 17 |
| 18 | - | - | - | 18 |
| 19 | - | - | - | 19 |
| 20 | - | - | - | 20 |
| 21 | - | - | - | 21 |
| 22 | - | - | - | 22 |
| 23 | - | - | - | 23 |

Am 24. und 31.12 Verkehr wie am Samstag.
 Fahrpläne unter www.eswe-verkehr.de oder in der RMV-Auskunft abrufbar.

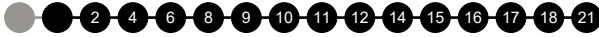
S = an Schultagen



38

Rudolf-Vogt-Straße Richtung: Gym. Mosbacher Berg

Rheinufer / Rheingastr.
Rudolf-Vogt-Straße
 Varusstraße
 Am Kupferberg
 Theodor-Heuss-Ring
 Gallienweg
 Steinberger Str.
 Tannenstraße
 Diesterwegschule
 Jägerstraße
 Waldstraße
 Willy-Brandt-Allée
 Klopstockstraße
 Wielandstraße
 Holsteinstraße
 Gymn. Mosbacher Berg



| 🕒 | Montag - Freitag | Samstag | Sonn-/Feiertag | 🕒 |
|----|------------------|---------|----------------|----|
| 4 | - | - | - | 4 |
| 5 | - | - | - | 5 |
| 6 | - | - | - | 6 |
| 7 | 44 ^S | - | - | 7 |
| 8 | 39 ^S | - | - | 8 |
| 9 | - | - | - | 9 |
| 10 | - | - | - | 10 |
| 11 | - | - | - | 11 |
| 12 | - | - | - | 12 |
| 13 | - | - | - | 13 |
| 14 | - | - | - | 14 |
| 15 | - | - | - | 15 |
| 16 | - | - | - | 16 |
| 17 | - | - | - | 17 |
| 18 | - | - | - | 18 |
| 19 | - | - | - | 19 |
| 20 | - | - | - | 20 |
| 21 | - | - | - | 21 |
| 22 | - | - | - | 22 |
| 23 | - | - | - | 23 |

Am 24. und 31.12 Verkehr wie am Samstag.
 Fahrpläne unter www.eswe-verkehr.de oder in der RMV-Auskunft abrufbar.

S = an Schultagen



38

Varusstraße

Richtung: Gym. Mosbacher Berg

Rheinufer / Rheingastr.
Varusstraße
 Am Kupferberg
 Theodor-Heuss-Ring
 Gallienweg
 Steinberger Str.
 Tannenstraße
 Diederwegschule
 Jägerstraße
 Waldstraße
 Willy-Brandt-Allee
 Klopstockstraße
 Wielandstraße
 Holsteinstraße
 Gymn. Mosbacher Berg



| 🕒 | Montag - Freitag | Samstag | Sonn-/Feiertag | 🕒 |
|----|------------------|---------|----------------|----|
| 4 | - | - | - | 4 |
| 5 | - | - | - | 5 |
| 6 | - | - | - | 6 |
| 7 | 46 ^S | - | - | 7 |
| 8 | 41 ^S | - | - | 8 |
| 9 | - | - | - | 9 |
| 10 | - | - | - | 10 |
| 11 | - | - | - | 11 |
| 12 | - | - | - | 12 |
| 13 | - | - | - | 13 |
| 14 | - | - | - | 14 |
| 15 | - | - | - | 15 |
| 16 | - | - | - | 16 |
| 17 | - | - | - | 17 |
| 18 | - | - | - | 18 |
| 19 | - | - | - | 19 |
| 20 | - | - | - | 20 |
| 21 | - | - | - | 21 |
| 22 | - | - | - | 22 |
| 23 | - | - | - | 23 |

Am 24. und 31.12 Verkehr wie am Samstag.
 Fahrpläne unter www.eswe-verkehr.de oder in der RMV-Auskunft abrufbar.

S = an Schultagen

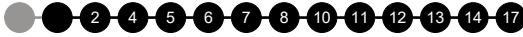


38

Am Kupferberg

Richtung: Gym. Mosbacher Berg

Rheinufer / Rheingastr.
Am Kupferberg
 Theodor-Heuss-Ring
 Gallienweg
 Steinberger Str.
 Tannenstraße
 Diesterwegschule
 Jägerstraße
 Waldstraße
 Willy-Brandt-Allee
 Klopstockstraße
 Wielandstraße
 Holsteinstraße
 Gymn. Mosbacher Berg



| 🕒 | Montag - Freitag | Samstag | Sonn-/Feiertag | 🕒 |
|----|------------------|---------|----------------|----|
| 4 | - | - | - | 4 |
| 5 | - | - | - | 5 |
| 6 | - | - | - | 6 |
| 7 | 48 ^S | - | - | 7 |
| 8 | 43 ^S | - | - | 8 |
| 9 | - | - | - | 9 |
| 10 | - | - | - | 10 |
| 11 | - | - | - | 11 |
| 12 | - | - | - | 12 |
| 13 | - | - | - | 13 |
| 14 | - | - | - | 14 |
| 15 | - | - | - | 15 |
| 16 | - | - | - | 16 |
| 17 | - | - | - | 17 |
| 18 | - | - | - | 18 |
| 19 | - | - | - | 19 |
| 20 | - | - | - | 20 |
| 21 | - | - | - | 21 |
| 22 | - | - | - | 22 |
| 23 | - | - | - | 23 |

Am 24. und 31.12 Verkehr wie am Samstag.
 Fahrpläne unter www.eswe-verkehr.de oder in der RMV-Auskunft abrufbar.

S = an Schultagen



38

Theodor-Heuss-Ring

Richtung: Gym. Mosbacher Berg

Rheinufer / Rheingastr.
Theodor-Heuss-Ring
 Gallienweg
 Steinberger Str.
 Tannenstraße
 Diesterwegschule
 Jägerstraße
 Waldstraße
 Willy-Brandt-Allee
 Klopstocksstraße
 Wielandstraße
 Holsteinstraße
 Gymn. Mosbacher Berg



| 🕒 | Montag - Freitag | Samstag | Sonn-/Feiertag | 🕒 |
|----|------------------|---------|----------------|----|
| 4 | - | - | - | 4 |
| 5 | - | - | - | 5 |
| 6 | - | - | - | 6 |
| 7 | 50 ^S | - | - | 7 |
| 8 | 45 ^S | - | - | 8 |
| 9 | - | - | - | 9 |
| 10 | - | - | - | 10 |
| 11 | - | - | - | 11 |
| 12 | - | - | - | 12 |
| 13 | - | - | - | 13 |
| 14 | - | - | - | 14 |
| 15 | - | - | - | 15 |
| 16 | - | - | - | 16 |
| 17 | - | - | - | 17 |
| 18 | - | - | - | 18 |
| 19 | - | - | - | 19 |
| 20 | - | - | - | 20 |
| 21 | - | - | - | 21 |
| 22 | - | - | - | 22 |
| 23 | - | - | - | 23 |

Am 24. und 31.12 Verkehr wie am Samstag.
 Fahrpläne unter www.eswe-verkehr.de oder in der RMV-Auskunft abrufbar.


S = an Schultagen



38

Gallierweg

Richtung: Gym. Mosbacher Berg



| 🕒 | Montag - Freitag | Samstag | Sonn-/Feiertag | 🕒 |
|----|------------------|---------|----------------|----|
| 4 | - | - | - | 4 |
| 5 | - | - | - | 5 |
| 6 | - | - | - | 6 |
| 7 | 52 ^S | - | - | 7 |
| 8 | 47 ^S | - | - | 8 |
| 9 | - | - | - | 9 |
| 10 | - | - | - | 10 |
| 11 | - | - | - | 11 |
| 12 | - | - | - | 12 |
| 13 | - | - | - | 13 |
| 14 | - | - | - | 14 |
| 15 | - | - | - | 15 |
| 16 | - | - | - | 16 |
| 17 | - | - | - | 17 |
| 18 | - | - | - | 18 |
| 19 | - | - | - | 19 |
| 20 | - | - | - | 20 |
| 21 | - | - | - | 21 |
| 22 | - | - | - | 22 |
| 23 | - | - | - | 23 |

Am 24. und 31.12 Verkehr wie am Samstag.
 Fahrpläne unter www.eswe-verkehr.de oder in der RMV-Auskunft abrufbar.

S = an Schultagen



38

Steinberger Straße Richtung: Gym. Mosbacher Berg

Rheinufer / Rheingastr.
Steinberger Str.
 Tannenstraße
 Diesterwegschule
 Jägerstraße
 Waldstraße
 Willy-Brandt-Allée
 Klopstockstraße
 Wielandstraße
 Holsteinstraße
 Gymn. Mosbacher Berg



| 🕒 | Montag - Freitag | Samstag | Sonn-/Feiertag | 🕒 |
|----|------------------|---------|----------------|----|
| 4 | - | - | - | 4 |
| 5 | - | - | - | 5 |
| 6 | - | - | - | 6 |
| 7 | 53 ^S | - | - | 7 |
| 8 | 48 ^S | - | - | 8 |
| 9 | - | - | - | 9 |
| 10 | - | - | - | 10 |
| 11 | - | - | - | 11 |
| 12 | - | - | - | 12 |
| 13 | - | - | - | 13 |
| 14 | - | - | - | 14 |
| 15 | - | - | - | 15 |
| 16 | - | - | - | 16 |
| 17 | - | - | - | 17 |
| 18 | - | - | - | 18 |
| 19 | - | - | - | 19 |
| 20 | - | - | - | 20 |
| 21 | - | - | - | 21 |
| 22 | - | - | - | 22 |
| 23 | - | - | - | 23 |

Am 24. und 31.12 Verkehr wie am Samstag.
 Fahrpläne unter www.eswe-verkehr.de oder in der RMV-Auskunft abrufbar.

S = an Schultagen

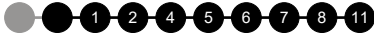


38

Tannenstraße

Richtung: Gym. Mosbacher Berg

Rheinufer / Rheingastr.
Tannenstraße
 Diersterwegschule
 Jägerstraße
 Waldstraße
 Willy-Brandt-Allee
 Klopstocksstraße
 Wiefandstraße
 Holsteinstraße
 Gymn. Mosbacher Berg



| 🕒 | Montag - Freitag | Samstag | Sonn-/Feiertag | 🕒 |
|----|------------------|---------|----------------|----|
| 4 | - | - | - | 4 |
| 5 | - | - | - | 5 |
| 6 | - | - | - | 6 |
| 7 | 54 ^S | - | - | 7 |
| 8 | 49 ^S | - | - | 8 |
| 9 | - | - | - | 9 |
| 10 | - | - | - | 10 |
| 11 | - | - | - | 11 |
| 12 | - | - | - | 12 |
| 13 | - | - | - | 13 |
| 14 | - | - | - | 14 |
| 15 | - | - | - | 15 |
| 16 | - | - | - | 16 |
| 17 | - | - | - | 17 |
| 18 | - | - | - | 18 |
| 19 | - | - | - | 19 |
| 20 | - | - | - | 20 |
| 21 | - | - | - | 21 |
| 22 | - | - | - | 22 |
| 23 | - | - | - | 23 |

Am 24. und 31.12 Verkehr wie am Samstag.
 Fahrpläne unter www.eswe-verkehr.de oder in der RMV-Auskunft abrufbar.

S = an Schultagen



38

Diesterwegschule Richtung: Gym. Mosbacher Berg



| 🕒 | Montag - Freitag | Samstag | Sonn-/Feiertag | 🕒 |
|----|------------------|---------|----------------|----|
| 4 | - | - | - | 4 |
| 5 | - | - | - | 5 |
| 6 | - | - | - | 6 |
| 7 | 55 ^S | - | - | 7 |
| 8 | 50 ^S | - | - | 8 |
| 9 | - | - | - | 9 |
| 10 | - | - | - | 10 |
| 11 | - | - | - | 11 |
| 12 | - | - | - | 12 |
| 13 | - | - | - | 13 |
| 14 | - | - | - | 14 |
| 15 | - | - | - | 15 |
| 16 | - | - | - | 16 |
| 17 | - | - | - | 17 |
| 18 | - | - | - | 18 |
| 19 | - | - | - | 19 |
| 20 | - | - | - | 20 |
| 21 | - | - | - | 21 |
| 22 | - | - | - | 22 |
| 23 | - | - | - | 23 |

Am 24. und 31.12 Verkehr wie am Samstag.
 Fahrpläne unter www.eswe-verkehr.de oder in der RMV-Auskunft abrufbar.

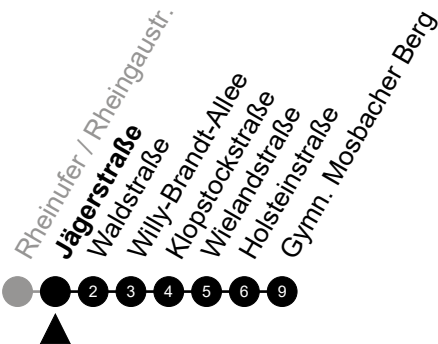
S = an Schultagen



38

Jägerstraße

Richtung: Gym. Mosbacher Berg



| 🕒 | Montag - Freitag | Samstag | Sonn-/Feiertag | 🕒 |
|----|------------------|---------|----------------|----|
| 4 | - | - | - | 4 |
| 5 | - | - | - | 5 |
| 6 | - | - | - | 6 |
| 7 | 56 ^S | - | - | 7 |
| 8 | 51 ^S | - | - | 8 |
| 9 | - | - | - | 9 |
| 10 | - | - | - | 10 |
| 11 | - | - | - | 11 |
| 12 | - | - | - | 12 |
| 13 | - | - | - | 13 |
| 14 | - | - | - | 14 |
| 15 | - | - | - | 15 |
| 16 | - | - | - | 16 |
| 17 | - | - | - | 17 |
| 18 | - | - | - | 18 |
| 19 | - | - | - | 19 |
| 20 | - | - | - | 20 |
| 21 | - | - | - | 21 |
| 22 | - | - | - | 22 |
| 23 | - | - | - | 23 |

Am 24. und 31.12 Verkehr wie am Samstag.
 Fahrpläne unter www.eswe-verkehr.de oder in der RMV-Auskunft abrufbar.

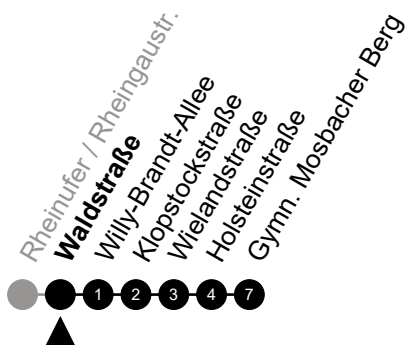
S = an Schultagen



38

Waldstraße

Richtung: Gym. Mosbacher Berg



| 🕒 | Montag - Freitag | Samstag | Sonn-/Feiertag | 🕒 |
|----|------------------|---------|----------------|----|
| 4 | - | - | - | 4 |
| 5 | - | - | - | 5 |
| 6 | - | - | - | 6 |
| 7 | 58 ^S | - | - | 7 |
| 8 | 53 ^S | - | - | 8 |
| 9 | - | - | - | 9 |
| 10 | - | - | - | 10 |
| 11 | - | - | - | 11 |
| 12 | - | - | - | 12 |
| 13 | - | - | - | 13 |
| 14 | - | - | - | 14 |
| 15 | - | - | - | 15 |
| 16 | - | - | - | 16 |
| 17 | - | - | - | 17 |
| 18 | - | - | - | 18 |
| 19 | - | - | - | 19 |
| 20 | - | - | - | 20 |
| 21 | - | - | - | 21 |
| 22 | - | - | - | 22 |
| 23 | - | - | - | 23 |

Am 24. und 31.12 Verkehr wie am Samstag.
 Fahrpläne unter www.eswe-verkehr.de oder in der RMV-Auskunft abrufbar.

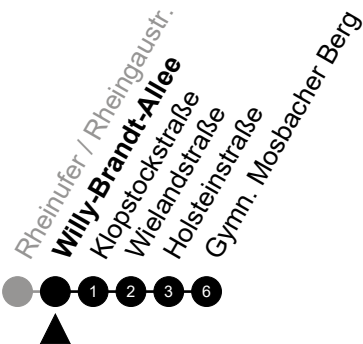
S = an Schultagen



38

Willy-Brandt-Allee

Richtung: Gym. Mosbacher Berg



| 🕒 | Montag - Freitag | Samstag | Sonn-/Feiertag | 🕒 |
|----|------------------|---------|----------------|----|
| 4 | - | - | - | 4 |
| 5 | - | - | - | 5 |
| 6 | - | - | - | 6 |
| 7 | 59 ^S | - | - | 7 |
| 8 | 54 ^S | - | - | 8 |
| 9 | - | - | - | 9 |
| 10 | - | - | - | 10 |
| 11 | - | - | - | 11 |
| 12 | - | - | - | 12 |
| 13 | - | - | - | 13 |
| 14 | - | - | - | 14 |
| 15 | - | - | - | 15 |
| 16 | - | - | - | 16 |
| 17 | - | - | - | 17 |
| 18 | - | - | - | 18 |
| 19 | - | - | - | 19 |
| 20 | - | - | - | 20 |
| 21 | - | - | - | 21 |
| 22 | - | - | - | 22 |
| 23 | - | - | - | 23 |

Am 24. und 31.12 Verkehr wie am Samstag.
 Fahrpläne unter www.eswe-verkehr.de oder in der RMV-Auskunft abrufbar.

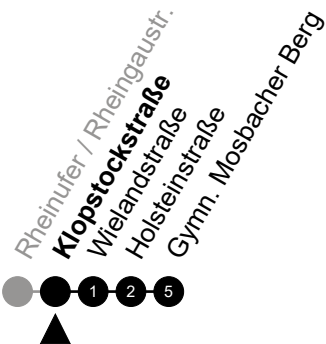
S = an Schultagen



38

Klopstockstraße

Richtung: Gym. Mosbacher Berg



| 🕒 | Montag - Freitag | Samstag | Sonn-/Feiertag | 🕒 |
|----|---------------------------------|---------|----------------|----|
| 4 | - | - | - | 4 |
| 5 | - | - | - | 5 |
| 6 | - | - | - | 6 |
| 7 | - | - | - | 7 |
| 8 | 00 ^S 55 ^S | - | - | 8 |
| 9 | - | - | - | 9 |
| 10 | - | - | - | 10 |
| 11 | - | - | - | 11 |
| 12 | - | - | - | 12 |
| 13 | - | - | - | 13 |
| 14 | - | - | - | 14 |
| 15 | - | - | - | 15 |
| 16 | - | - | - | 16 |
| 17 | - | - | - | 17 |
| 18 | - | - | - | 18 |
| 19 | - | - | - | 19 |
| 20 | - | - | - | 20 |
| 21 | - | - | - | 21 |
| 22 | - | - | - | 22 |
| 23 | - | - | - | 23 |

Am 24. und 31.12 Verkehr wie am Samstag.
 Fahrpläne unter www.eswe-verkehr.de oder in der RMV-Auskunft abrufbar.

S = an Schultagen



38

Wielandstraße

Richtung: Gym. Mosbacher Berg



| 🕒 | Montag - Freitag | Samstag | Sonn-/Feiertag | 🕒 |
|----|---------------------------------|---------|----------------|----|
| 4 | - | - | - | 4 |
| 5 | - | - | - | 5 |
| 6 | - | - | - | 6 |
| 7 | - | - | - | 7 |
| 8 | 01 ^S 56 ^S | - | - | 8 |
| 9 | - | - | - | 9 |
| 10 | - | - | - | 10 |
| 11 | - | - | - | 11 |
| 12 | - | - | - | 12 |
| 13 | - | - | - | 13 |
| 14 | - | - | - | 14 |
| 15 | - | - | - | 15 |
| 16 | - | - | - | 16 |
| 17 | - | - | - | 17 |
| 18 | - | - | - | 18 |
| 19 | - | - | - | 19 |
| 20 | - | - | - | 20 |
| 21 | - | - | - | 21 |
| 22 | - | - | - | 22 |
| 23 | - | - | - | 23 |

Am 24. und 31.12 Verkehr wie am Samstag.
 Fahrpläne unter www.eswe-verkehr.de oder in der RMV-Auskunft abrufbar.


S = an Schultagen



38

Holsteinstraße

Richtung: Gymn. Mosbacher Berg



| 🕒 | Montag - Freitag | Samstag | Sonn-/Feiertag | 🕒 |
|----|---------------------------------|---------|----------------|----|
| 4 | - | - | - | 4 |
| 5 | - | - | - | 5 |
| 6 | - | - | - | 6 |
| 7 | - | - | - | 7 |
| 8 | 02 ^S 57 ^S | - | - | 8 |
| 9 | - | - | - | 9 |
| 10 | - | - | - | 10 |
| 11 | - | - | - | 11 |
| 12 | - | - | - | 12 |
| 13 | - | - | - | 13 |
| 14 | - | - | - | 14 |
| 15 | - | - | - | 15 |
| 16 | - | - | - | 16 |
| 17 | - | - | - | 17 |
| 18 | - | - | - | 18 |
| 19 | - | - | - | 19 |
| 20 | - | - | - | 20 |
| 21 | - | - | - | 21 |
| 22 | - | - | - | 22 |
| 23 | - | - | - | 23 |

Am 24. und 31.12 Verkehr wie am Samstag.
 Fahrpläne unter www.eswe-verkehr.de oder in der RMV-Auskunft abrufbar.

S = an Schultagen